


## Preberací protokol č. JVICM-VHS/21/0213

**Dielo:** „ŽSR, Modernizácia železničnej trate Devínska Nová Ves – štátna hranica SR/ČR“  
**Zmluva o Dielo č. 01/2017**

<b>Zhotoviteľ (Odovzdávajúci):</b>	združenie JV ICM – VÁHOSTAV-SK vedúci člen združenia ICM S.p.A. člen združenia VÁHOSTAV - SK, a.s.
<b>Objednávateľ (Preberajúci):</b>	Železnice Slovenskej republiky

Predmetom odovzdania a prevzatia je nasledovná dokumentácia:

Prieskum inžiniersko-geologický a Prieskum hydrogeologický pre <b>Úsek A.1: DNV (mimo) – Malacky (sžkm 1,384 – 25,670)</b>	2 súbavy v listinnej podobe + 2x na elektronickom nosiči dát
Prieskum geotechnický a Prieskum ekologický pre <b>Úsek A.1: DNV (mimo) – Malacky (sžkm 1,384 – 25,670)</b>	2 súbavy v listinnej podobe + 2x na elektronickom nosiči dát
Prieskum základný archeologický pre <b>Úsek A.1: DNV (mimo) – Malacky (sžkm 1,384 – 25,670)</b>	2 súbavy v listinnej podobe + 2x na elektronickom nosiči dát
Prieskum dendrologický pre <b>Úsek A.1: DNV (mimo) – Malacky (sžkm 1,384 – 25,670)</b>	2 súbavy v listinnej podobe + 2x na elektronickom nosiči dát
Prieskum stavebno-technický pre <b>Úsek A.1: DNV (mimo) – Malacky (sžkm 1,384 – 25,670)</b>	2 súbavy v listinnej podobe + 2x na elektronickom nosiči dát
Prieskum korózny (korózne merania a ochrana proti korózii bludnými prúdmi) pre <b>Úsek A.1: DNV (mimo) – Malacky (sžkm 1,384 – 25,670)</b>	2 súbavy v listinnej podobe + 2x na elektronickom nosiči dát



1 2


Prieskum inžinierskych vedení pre <b>Úsek A.1: DNV (mimo) – Malacky (sžkm 1,384 – 25,670)</b>	2 súbavy v listinnej podobe + 2x na elektronickom nosiči dát
Prieskum dopravno-inžinierske podklady pre <b>Úsek A.1: DNV (mimo) – Malacky (sžkm 1,384 – 25,670)</b>	2 súbavy v listinnej podobe + 2x na elektronickom nosiči dát

Tento preberací protokol bol vyhotovený v troch vyhotoveniach, z ktorých jedno vyhotovenie je určené pre Zhotoviteľa, jedno vyhotovenie je určené pre Objednávateľa a jedno vyhotovenie je určené pre Stavebného dozora.

Dátum: 11. 8. 2021


Dátum: 27. 8. 2021

Podpis:



Odovzdávajúci  
Zástupca Zhotoviteľa  
Antonio Melidoro

Podpis:



Preberajúci  
V mene Objednávateľa  
Ing. Stefan Sedláček  
riaditeľ odboru investorského

## Preberací protokol č. JVICM-VHS/21/0214

**Dielo:** „ŽSR, Modernizácia železničnej trate Devínska Nová Ves – štátna hranica SR/ČR“  
**Zmluva o Dielo č. 01/2017**

<b>Zhotoviteľ (Odovzdávajúci):</b>	združenie JV ICM – VÁHOSTAV-SK vedúci člen združenia ICM S.p.A. člen združenia VÁHOSTAV - SK, a.s.
<b>Objednávateľ (Preberajúci):</b>	Železnice Slovenskej republiky

Predmetom odovzdania a prevzatia je nasledovná dokumentácia:

Prieskum inžiniersko-geologický a Prieskum hydrogeologický pre <b>Časť A.2.1: Kúty (mimo) – štátna hranica SR/ČR, 1.časť (sžkm 71,600 – 74,900) + Dodatok ku IGHG VRT D033-IG</b>	2 súbavy v listinnej podobe + 2x na elektronickom nosiči dát
Prieskum geotechnický a Prieskum ekologický pre <b>Časť A.2.1: Kúty (mimo) – štátna hranica SR/ČR, 1.časť (sžkm 71,600 – 74,900)</b>	2 súbavy v listinnej podobe + 2x na elektronickom nosiči dát
Prieskum základný archeologický pre <b>Časť A.2.1: Kúty (mimo) – štátna hranica SR/ČR, 1.časť (sžkm 71,600 – 74,900)</b>	2 súbavy v listinnej podobe + 2x na elektronickom nosiči dát
Prieskum dendrologický pre <b>Časť A.2.1: Kúty (mimo) – štátna hranica SR/ČR, 1.časť (sžkm 71,600 – 74,900)</b>	2 súbavy v listinnej podobe + 2x na elektronickom nosiči dát
Prieskum stavebno-technický pre <b>Časť A.2.1: Kúty (mimo) – štátna hranica SR/ČR, 1.časť (sžkm 71,600 – 74,900)</b>	2 súbavy v listinnej podobe + 2x na elektronickom nosiči dát
Prieskum korózny (korózne merania a ochrana proti korózii bludnými prúdmi) pre <b>Časť A.2.1: Kúty (mimo) – štátna hranica SR/ČR, 1.časť (sžkm 71,600 – 74,900)</b>	2 súbavy v listinnej podobe + 2x na elektronickom nosiči dát

1/2


Prieskum inžinierskych vedení pre Časť A.2.1: Kúty (mimo) – štátna hranica SR/ČR, 1.časť (sžkm 71,600 – 74,900)	2 súbavy v listinnej podobe + 2x na elektronickom nosiči dát
Prieskum dopravno-inžinierske podklady pre Časť A.2.1: Kúty (mimo) – štátna hranica SR/ČR, 1.časť (sžkm 71,600 – 74,900)	2 súbavy v listinnej podobe + 2x na elektronickom nosiči dát

Tento preberací protokol bol vyhotovený v troch vyhotoveniach, z ktorých jedno vyhotovenie je určené pre Zhotoviteľa, jedno vyhotovenie je určené pre Objednávateľa a jedno vyhotovenie je určené pre Stavebného dozora.

Dátum: 11. 8. 2021

Dátum: 27. 8. 2021

Podpis:



Odovzdávajúci  
Zástupca Zhotoviteľa  
Antonio Melidoro

Podpis:



Preberajúci  
V mene Objednávateľa  
Ing. Štefan Sedláček  
riaditeľ odboru investorského



## Preberací protokol č. JVICM-VHS/21/0215

**Dielo:** „ŽSR, Modernizácia železničnej trate Devínska Nová Ves – štátna hranica SR/ČR“  
**Zmluva o Dielo č. 01/2017**

<b>Zhotoviteľ (Odovzdávajúci):</b>	združenie JV ICM – VÁHOSTAV-SK vedúci člen združenia ICM S.p.A. člen združenia VÁHOSTAV - SK, a.s.
<b>Objednávateľ (Preberajúci):</b>	Železnice Slovenskej republiky

Predmetom odovzdania a prevzatia je nasledovná dokumentácia:

Prieskum inžiniersko-geologický a Prieskum hydrogeologický pre Časť A.2.2: Kúty (mimo) – štátna hranica SR/ČR, 2.časť (sžkm 68,090 – 71,600)	2 súbavy v listinnej podobe + 2x na elektronickom nosiči dát
Prieskum geotechnický a Prieskum ekologický pre Časť A.2.2: Kúty (mimo) – štátna hranica SR/ČR, 2.časť (sžkm 68,090 – 71,600)	2 súbavy v listinnej podobe + 2x na elektronickom nosiči dát
Prieskum základný archeologický pre Časť A.2.2: Kúty (mimo) – štátna hranica SR/ČR, 2.časť (sžkm 68,090 – 71,600)	2 súbavy v listinnej podobe + 2x na elektronickom nosiči dát
Prieskum dendrologický pre Časť A.2.2: Kúty (mimo) – štátna hranica SR/ČR, 2.časť (sžkm 68,090 – 71,600)	2 súbavy v listinnej podobe + 2x na elektronickom nosiči dát
Prieskum stavebno-technický pre Časť A.2.2: Kúty (mimo) – štátna hranica SR/ČR, 2.časť (sžkm 68,090 – 71,600)	2 súbavy v listinnej podobe + 2x na elektronickom nosiči dát
Prieskum korózny (korózne merania a ochrana proti korózii bludnými prúdmi) pre Časť A.2.2: Kúty (mimo) – štátna hranica SR/ČR, 2.časť (sžkm 68,090 – 71,600)	2 súbavy v listinnej podobe + 2x na elektronickom nosiči dát
Prieskum inžinierskych vedení pre Časť A.2.2: Kúty (mimo) – štátna hranica SR/ČR, 2.časť (sžkm 68,090 – 71,600)	2 súbavy v listinnej podobe + 2x na elektronickom nosiči dát

Prieskum dopravno-inžinierske podklady pre Časť A.2.2:  
**Kúty (mimo) – štátna hranica SR/ČR, 2.časť (sžkm  
68,090 – 71,600)**


2 súbavy v listinnej podobe +  
2x na elektronickom nosiči dát

Tento preberací protokol bol vyhotovený v troch vyhotoveniach, z ktorých jedno vyhotovenie je určené pre Zhotoviteľa, jedno vyhotovenie je určené pre Objednávateľa a jedno vyhotovenie je určené pre Stavebného dozora.

Dátum: 11. 8. 2021

Dátum: 27. 8. 2021

Podpis:



Odovzdávajúci  
Zástupca Zhotoviteľa  
Antonio Melidoro

Podpis:



Preberajúci  
V mene Objednávateľa  
Ing. Štefan Sedláček  
riaditeľ odboru investorského

## Preberací protokol č. JVICM-VHS/21/0216

**Dielo:** „ŽSR, Modernizácia železničnej trate Devínska Nová Ves – štátna hranica SR/ČR“  
**Zmluva o Dielo č. 01/2017**

<b>Zhotoviteľ (Odovzdávajúci):</b>	združenie JV ICM – VÁHOSTAV-SK vedúci člen združenia ICM S.p.A. člen združenia VÁHOSTAV - SK, a.s.
<b>Objednávateľ (Preberajúci):</b>	Železnice Slovenskej republiky

Predmetom odovzdania a prevzatia je nasledovná dokumentácia:

Prieskum inžiniersko-geologický a Prieskum hydrogeologický pre <b>Úsek B.2: Malacky (mimo) – Kúty (sžkm 25,670 - 68,090)</b>	2 súbavy v listinnej podobe + 2x na elektronickom nosiči dát
Prieskum geotechnický a Prieskum ekologický pre <b>Úsek B.2: Malacky (mimo) – Kúty (sžkm 25,670 - 68,090)</b>	2 súbavy v listinnej podobe + 2x na elektronickom nosiči dát
Prieskum základný archeologický pre <b>Úsek B.2: Malacky (mimo) – Kúty (sžkm 25,670 - 68,090)</b>	2 súbavy v listinnej podobe + 2x na elektronickom nosiči dát
Prieskum dendrologický pre <b>Úsek B.2: Malacky (mimo) – Kúty (sžkm 25,670 - 68,090)</b>	2 súbavy v listinnej podobe + 2x na elektronickom nosiči dát
Prieskum stavebno-technický pre <b>Úsek B.2: Malacky (mimo) – Kúty (sžkm 25,670 - 68,090)</b>	2 súbavy v listinnej podobe + 2x na elektronickom nosiči dát
Prieskum korózny (korózne merania a ochrana proti korózii bludnými prúdmi) pre <b>Úsek B.2: Malacky (mimo) – Kúty (sžkm 25,670 - 68,090)</b>	2 súbavy v listinnej podobe + 2x na elektronickom nosiči dát

1/2


Prieskum inžinierskych vedení pre <b>Úsek B.2: Malacky (mimo) – Kúty (sžkm 25,670 - 68,090)</b>	2 súbavy v listinnej podobe + 2x na elektronickom nosiči dát
Prieskum dopravno-inžinierske podklady pre <b>Úsek B.2: Malacky (mimo) – Kúty (sžkm 25,670 - 68,090)</b>	2 súbavy v listinnej podobe + 2x na elektronickom nosiči dát

Tento preberací protokol bol vyhotovený v troch vyhotoveniach, z ktorých jedno vyhotovenie je určené pre Zhotoviteľa, jedno vyhotovenie je určené pre Objednávateľa a jedno vyhotovenie je určené pre Stavebného dozora.

Dátum: 14. 8. 2021

Dátum: 27. 8. 2021

Podpis:



Odovzdávajúci  
Zástupca Zhotoviteľa  
Antonio Melidoro

Podpis:



Preberajúci  
V mene Objednávateľa  
Ing. Štefan Sedláček  
riaditeľ odboru investorského